

DECLARACION RESPONSABLE DE LA ACTIVIDAD DE RUTAS EN BARCO

D. Manuel Eugenio Martin Vázquez con DNI nº 75255534V y domicilio a efectos de notificación en calle Carretera de la Noria S/N de la Isleta CP 04118 , dirección de correo electrónico manuel@lijosub.com y teléfono 653129029 como administrador único de la mercantil ACTIVIDADES ACUATICAS LIJO S.L. con CIF B04540076 y domicilio en Carretera la Noria S/N de la Isleta.

ACTIVIDADES ACUATICAS LIJO S.L. , entre su objetivos sociales se encuentra el desarrollo de actividades náuticas, subacuáticas y recreativas así como la promoción y ejecución relacionadas con el deporte náutico subacuático y de la naturaleza incluyendo los paseos y excursiones en embarcación .

Se solicita el permiso por el periodo máximo permitido desde la fecha de la recepción de la solicitud

MEMORIA DE LA ACTIVIDAD DE RUTAS EN BARCO DE ACTIVIDADES ACUATICAS LIJO S.L.

La actividad solicitada consiste en realizar excursiones en embarcación a motor por el litoral del Parque Natural de Cabo de Gata Níjar, con embarque y desembarque desde la Rampa de la Isleta del Moro.

Para el desarrollo de la actividad se dispone de una embarcación a motor con nº de matrícula 6ª AM-1-2-18 de 7.48 metros de eslora

Las actividades se ofertan en la época estival año en horario de mañana y tarde en función de las condiciones meteorológicas y un nº máximo de 11 personas mas un patrón de embarcación por actividad, con una duración aproximada de 2horas .

Se prevén un máximo de una o dos al día en época estival.

La actividad comienza en nuestras instalaciones de Carretera la Noria , donde son recepcionados los visitantes , poniendo a su disposición las instalaciones (vestuario, aseos, duchas, taquillas) , por lo que no se realizara ningún tipo de instalación aparte de las ya existentes en los locales de la empresa

Puede verificar la integridad de este documento mediante la lectura del código QR adjunto o mediante el acceso a la dirección <https://ws050.juntadeandalucia.es:443/verificarFirma/> indicando el código de VERIFICACIÓN

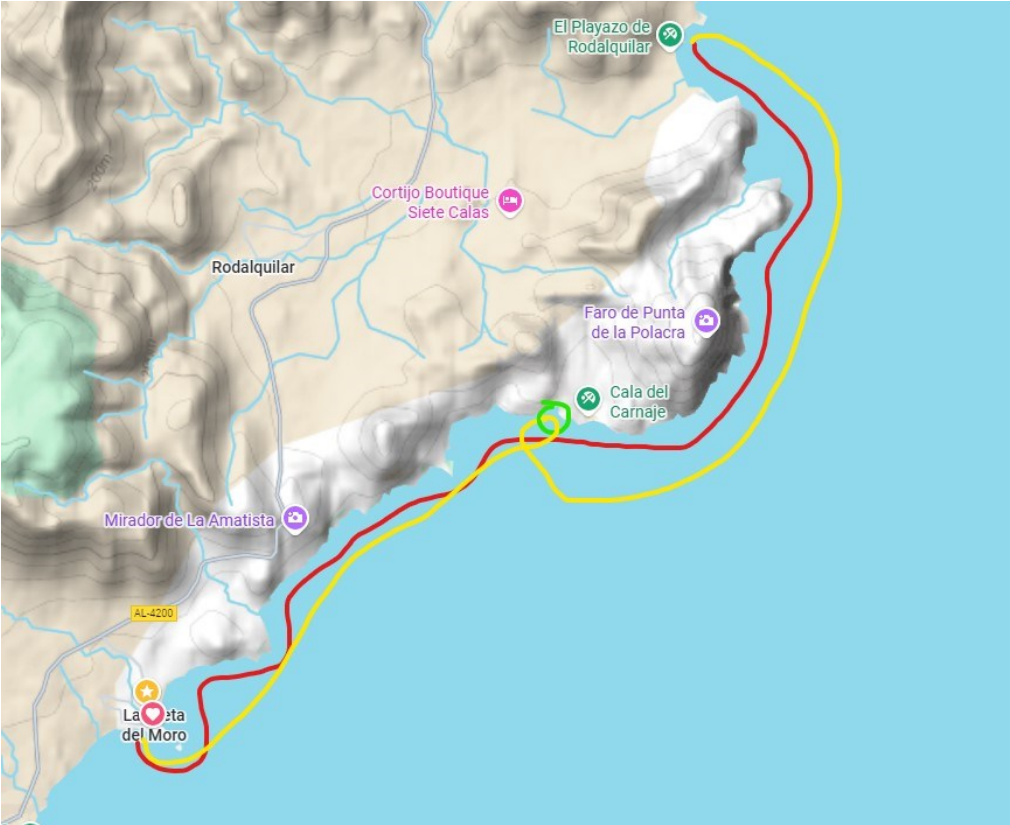
FIRMADO POR	MANUEL EUGENIO MARTIN VAZQUEZ	24/04/2026
VERIFICACIÓN	PEGVEZYED3DCR54658WF9HU4ZNX6F	PÁG. 1/5



Rutas:

- ruta levante

La salida se realizara desde la rampa de la Isleta, dirección levante hasta un punto como máximo en frente del castillo del “playazo de rodalquilar” dando la vuelta ahí para realizar una parada de baño libre en la “cala del lijo” 36.831694, -2.027099, y de ahí vuelta a la Isleta para el desembarque. Terminada la excursión se regresa a la instalaciones donde pueden usar estas, para duchas, aseo y vestuario por lo que el impacto en la zona de embarque es minimo

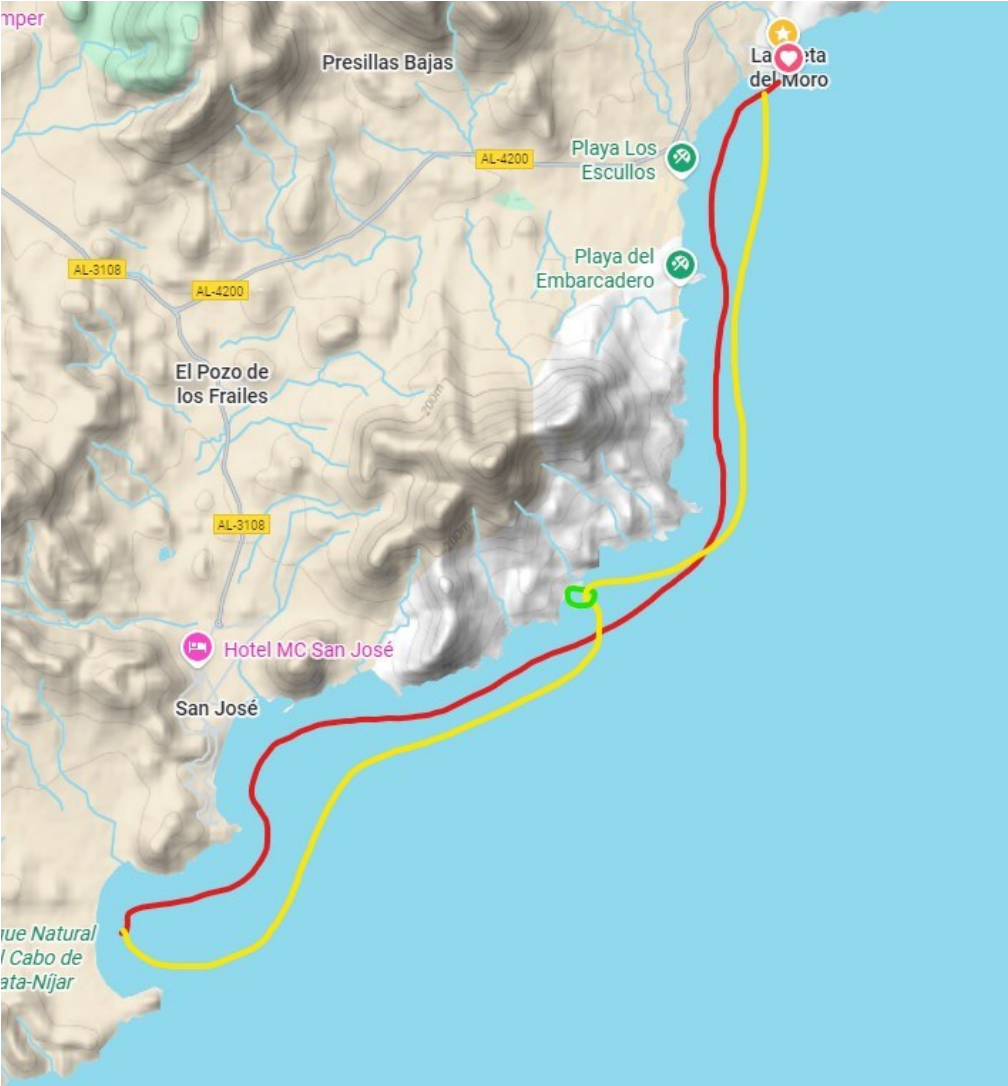


Color rojo- ida
Color amarillo – vuelta
Circulo verde- parada baño libre

Puede verificar la integridad de este documento mediante la lectura del código QR adjunto o mediante el acceso a la dirección https://ws050.juntadeandalucia.es:443/verificarFirma/ indicando el código de VERIFICACIÓN			
FIRMADO POR	MANUEL EUGENIO MARTIN VAZQUEZ	24/04/2026	
VERIFICACIÓN	PEGVEZYED3DCR54658WF9HU4ZNX6F	PÁG. 2/5	

- Ruta poniente

La salida se realizara desde la rampa de la Isleta, dirección poniente hasta un punto máximo en el centro de la playa de “genoveses”. Dando la vuelta ahí para realizar para realizar una parada de baño libre al lado de la cala de “ las hermanicas” ” 36.771064, - 2.073116, y de ahí vuelta a la Isleta para el desembarque. Terminada la excursión se regresa a la instalaciones donde pueden usar estas, para duchas, aseo y vestuario por lo que el impacto en la zona de embarque es mínimo.



Color rojo- ida
Color amarillo – vuelta
Circulo verde- parada baño libre

Puede verificar la integridad de este documento mediante la lectura del código QR adjunto o mediante el acceso a la dirección https://ws050.juntadeandalucia.es:443/verificarFirma/ indicando el código de VERIFICACIÓN			
FIRMADO POR	MANUEL EUGENIO MARTIN VAZQUEZ	24/04/2026	
VERIFICACIÓN	PEGVEZYED3DCR54658WF9HU4ZNX6F	PÁG. 3/5	

Accesos:




Flecha amarilla, acceso a la embarcación para las rutas

Las rutas pueden acortarse en recorrido por las condiciones meteorológicas, pero nunca alargarse

Para el desarrollo de la actividad se cuenta:

- patrón Profesional de Embarcaciones de Recreo
- embarcación semirrígida con seguro obligatorio , de ocupantes y de responsabilidad civil de centro
- Emisoras fijas y portátiles para posibles emergencias
- botiquín de primeros auxilios con oxígeno medicinal


Puede verificar la integridad de este documento mediante la lectura del código QR adjunto o mediante el acceso a la dirección https://ws050.juntadeandalucia.es:443/verificarFirma/ indicando el código de VERIFICACIÓN			
FIRMADO POR	MANUEL EUGENIO MARTIN VAZQUEZ	24/04/2026	
VERIFICACIÓN	PEGVEZYED3DCR54658WF9HU4ZNX6F	PÁG. 4/5	

Determinación de la posible afección a espacios de la Red Natura 2000 o cualesquiera otros dotados de figuras de protección ambiental.

En aquellas actuaciones y/o actividades en que se pueda producir la citada afección, la memoria incluirá el necesario estudio bionómico referido al ámbito de la actuación prevista además de una franja del entorno del mismo de al menos 500 metros de ancho. (art. 88 del RGC).

la actividad solicitada de los paseos en barco no produce ninguna afección a los espacios de la Red Natura 2000, al desarrollarse fuera de esta red

Nº Reg. Entrada: 202699904254876. Fecha/Hora: 24/04/2026 10:24:50

Puede verificar la integridad de este documento mediante la lectura del código QR adjunto o mediante el acceso a la dirección https://ws050.juntadeandalucia.es:443/verificarFirma/ indicando el código de VERIFICACIÓN			
FIRMADO POR	MANUEL EUGENIO MARTIN VAZQUEZ	24/04/2026	
VERIFICACIÓN	PEGVEZYED3DCR54658WF9HU4ZNX6F	PÁG. 5/5	